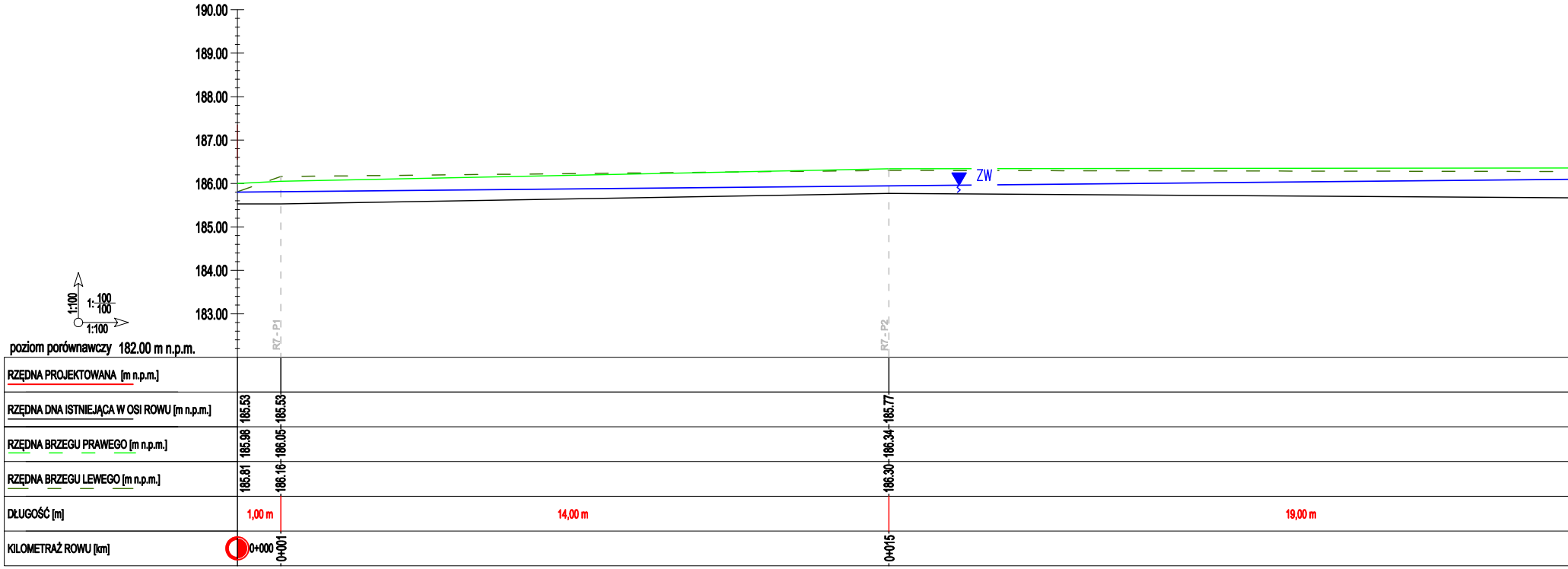
190.00
189.00
188.00
187.00
186.00
185.00
184.00
183.00
ZW
RZ - P1
RZ - P2
1:100
1: 100/100
1:100
poziom porównawczy 182.00 m n.p.m.
RZĘDNA PROJEKTOWANA [m n.p.m.]
RZĘDNA DNA ISTNIEJĄCA W OSI ROWU [m n.p.m.]
RZĘDNA BRZEGU PRAWEGO [m n.p.m.]
RZĘDNA BRZEGU LEWEGO [m n.p.m.]
DŁUGOŚĆ [m]
KILOMETRAŻ ROWU [km]
185.53
185.98
185.81
185.53
186.05
186.16
185.77
186.34
186.30
1,00 m
14,00 m
19,00 m
0+000
0+001
0+015

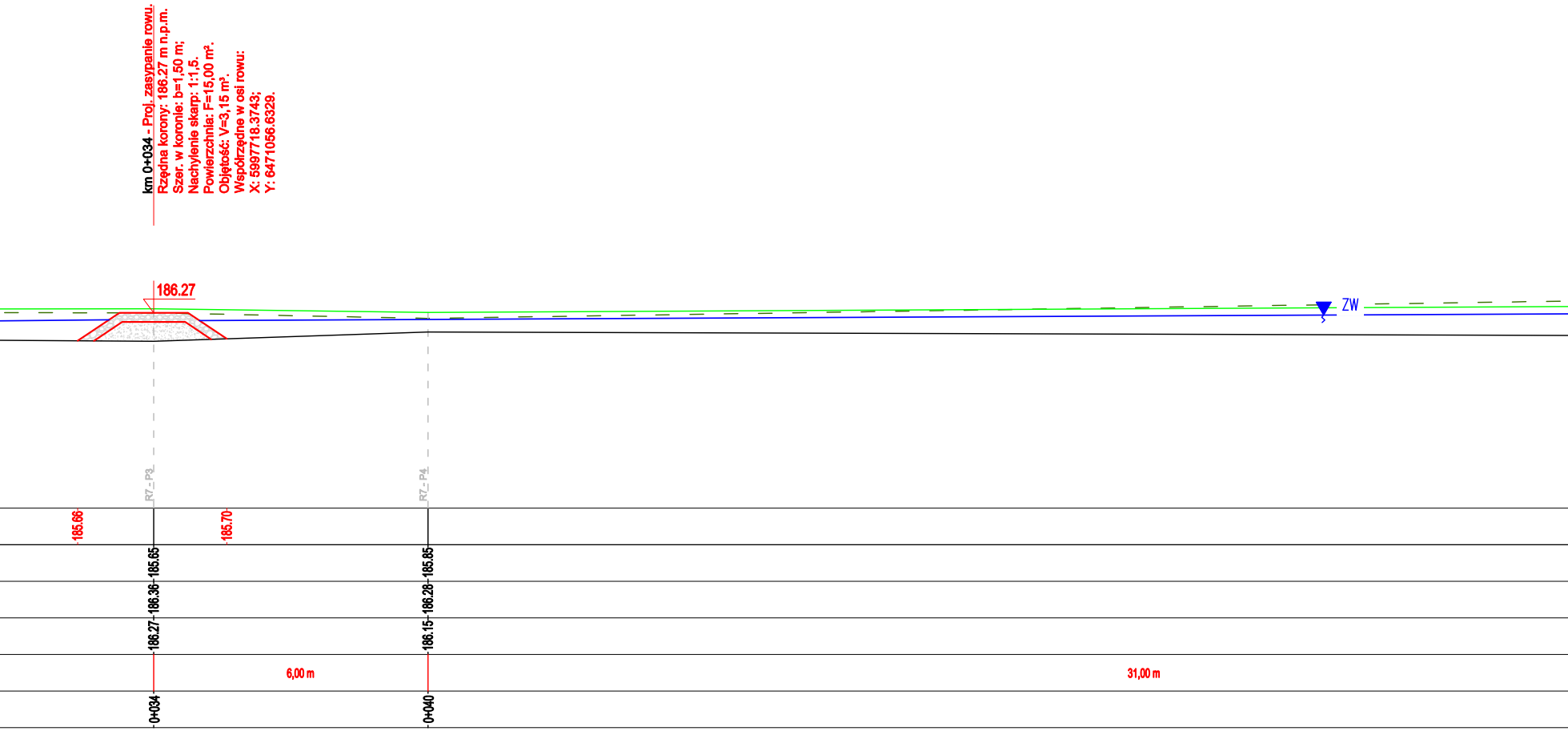
km 0+034 - Proj. zasypanie rowu.
Rzędna korony: 186.27 m n.p.m.
Szer. w koronie: b=1,50 m;
Nachylenie skarp: 1:1,5.
Powierzchnia: F=15,00 m².
Objętość: V=3,15 m³.
Współrzędne w osi rowu:
X: 5997718.3743;
Y: 6471056.6329.
186.27
ZW
R7_P3
R7_P4
185.66
185.70
185.65
185.85
186.36
186.28
186.27
186.15
6,00 m
31,00 m
0+034
0+040

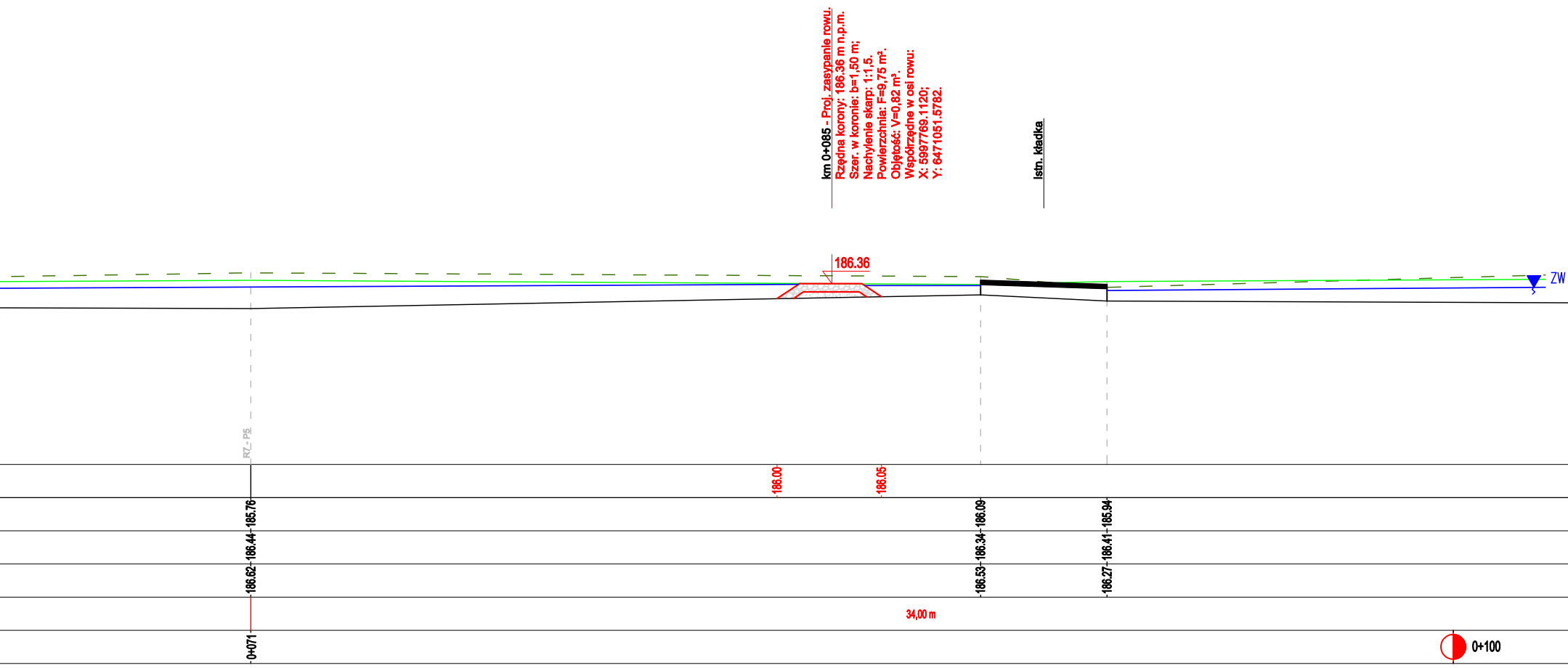
km 0+085 - Proj. zasypanie rowu.
Rzędna korony: 186.36 m n.p.m.
Szer. w koronie: b=1,50 m;
Nachylenie skarp: 1:1,5.
Powierzchnia: F=9,75 m².
Objętość: V=0,82 m³.
Współrzędne w osi rowu:
X: 5997769.1120;
Y: 6471051.5782.
Istn. kładka
186.36
ZW
R7_P5
186.00
186.05
185.76
186.44
186.62
186.09
186.34
186.53
185.94
186.41
186.27
34,00 m
0+071
0+100

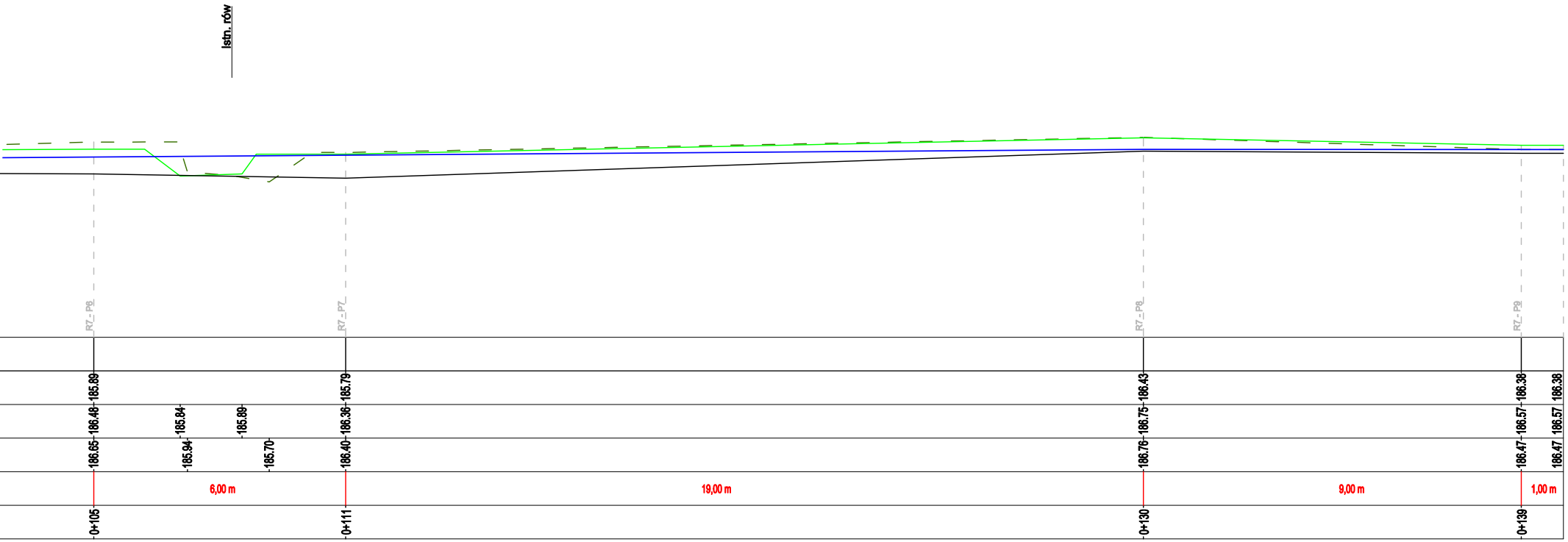
Istn. rów
R7_P6
R7_P7
R7_P8
R7_P9
185.89
185.79
186.43
186.38
186.38
186.48
185.84
185.89
186.36
186.75
186.57
186.57
186.65
185.94
185.70
186.40
186.76
186.47
186.47
6,00 m
19,00 m
9,00 m
1,00 m
0+105
0+111
0+130
0+139

JEDNOSTKA PROJEKTOWA:

ZENERIS PROJEKTY S.A.
UL. PADEREWSKIEGO 8, 61-770 POZNAŃ

NAZWA INWESTYCJI:

WYKONANIE DOKUMENTACJI TECHNICZNEJ ZASTAWEK I ZASYPAŃ W OBSZARZE NATURA 2000 STUDZIENICKIE TORFOWISKA PLH220028

INWESTOR:
SKARB PAŃSTWA
REGIONALNY DYREKTOR OCHRONY
ŚRODOWISKA W GDAŃSKU
UL. CHMIELNA 54/57
80-748 GDAŃSK

ADRES INWESTYCJI:

JEDNOSTKA EWID.: 220108_2,
OBRĘB: 0011 STUDZIENICE, 0012 UGOSZCZ
GMINA: STUDZIENICE
POWIAT: BYTOWSKI
WOJEWÓDZTWO: POMORSKIE

NR UMOWY:
NR 32/2020 Z DNIA 14.07.2020 r.

NR PROJEKTU:
2020/14

STADIUM:
PROJEKT WYKONAWCZY

PROJEKTANT:
mgr inż. MICHAŁ PAWLIK
upr. w specj. inż. hydrotech. nr WKP/0105/POOH/18
PODPIS: PaWlK

OPRACOWUJĄCY:
mgr inż. ŁUKASZ URBAŃSKI
upr. w specj. inż. hydrotech. nr WKP/0361/POOH/19
PODPIS: Urbański

OPRACOWUJĄCY:
mgr inż. ALEKSANDRA GRZEMSKA
PODPIS: Grzemska

TREŚĆ RYSUNKU:

RÓW NR 7 - PROFIL PODŁUŻNY

DATA: 09.2021 r.
SKALA: 1:100/100
NR RYSUNKU: 3.7